




CYCLOSPORTIVE LA LAPEBIE

13 septembre 2026



Luchon
LA VILLE
Pyrénéz-vous !



Présentation et Déroulement de l'épreuve

LA LAPEBIE est une cycloportive se déroulant dans les Pyrénées en Haute-Garonne et plus précisément dans la ville de **BAGNERES-DE-LUCHON**.

Elle est née à l'initiative de **Serge LAPEBIE en 1988**, poussé par quelques amis.

LA LAPEBIE offre une course de caractère sur les terres d'entraînement de **grands cyclistes et des cols mythiques empruntés par le Tour de France**.

Après le décès brutal de **Serge LAPEBIE en 1991**, sa femme **Brigitte LAPEBIE** et ses filles **Sophie et Chrystelle** ont repris l'organisation de la course, entourées par une fidèle équipe de bénévoles.

Présentation de la famille LAPEBIE :

- ✓ **ROGER**, l'oncle de **Serge LAPEBIE**, fut **Champion de France en 1933** puis, a **remporté le Tour de France et le Paris-Nice en 1937**.
- ✓ **SERGE**, le mari de **Brigitte**, fut **coureur professionnel de 1970 à 1975** dans les équipes avec Aimar, Ocan, Hinaut, équipier de luxe, dans l'ombre il a su démontrer sa bravoure et sa vaillance pour ses leaders.
- ✓ **GUY**, le père de **Serge LAPEBIE**, fut **Champion Olympique de poursuite par équipes en 1936** à Berlin, **médaillé d'argent sur route et deux fois médaillé d'or**. Il a également terminé troisième au **Tour de France en 1948**

Mot de la présidente :

L'année 2025 confirme la belle dynamique de la **Lapébie** !

Cette édition a rassemblé **500 participants** venus affronter les routes légendaires de nos Pyrénées, dans une ambiance toujours aussi conviviale et passionnée.

Autour de l'épreuve, **20 stands** ont animé le village, réunissant artisans, commerçants et producteurs locaux. Grâce aux bénéfices de cette belle journée, nous avons pu créer un nouvel événement : **le premier "Chrono Luchon-Superbagnères", organisé le 14 juillet**. Une réussite qui marque une nouvelle étape dans le développement de notre cycloportive.

La Lapébie s'impose désormais comme une référence, par la qualité de son organisation, la beauté de son parcours et l'engagement de ses participants.

Des cols mythiques comme le port de Balès, Menté ou les Ares ont une fois de plus offert un terrain de jeu à la hauteur des plus grands.

Et l'histoire continue !

L'an prochain, la Lapébie passera à nouveau par **l'Espagne et son fameux col du Portillon**, avant une **arrivée mythique à Superbagnères** pour le grand parcours.

Une **nouvelle randonnée**, plus accessible, empruntera uniquement le Portillon pour permettre à chacun de vivre l'aventure à son rythme.

Merci à tous, participants, bénévoles, partenaires et spectateurs, qui font vivre, chaque année, cette belle fête du vélo et du territoire luchonnais.

Brigitte LAPEBIE

ETH GRAN CAMIN

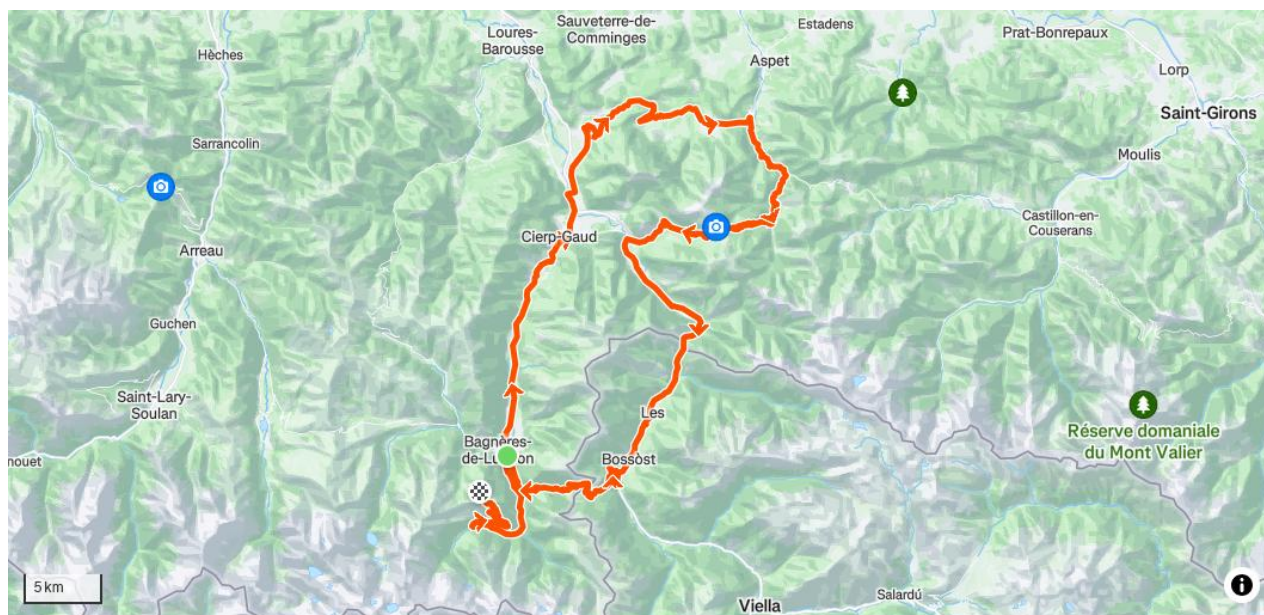
<https://www.relive.com/fr/view/vMq5RjXNx8v>



ETH GRAN CAMIN
ES _SUPER LA LAPEBIEES



ETH GRAN CAMIN
_SUPER LA LAPEBIE






Lien STAVA : [ETH GRAN CAMIN ES /SUPER LA LAPEBIE 2026 | Itinéraire de sortie à vélo de 121,3 km sur Strava](#)

RAVITAILLEMENTS ETH GRAN CAMIN:

- 1) COL DES ARES : 29 Km
- 2) COL DE MENTE : 55 km
- 3) COL DU PORTILLON : 95 km



Détails parcours horaires

LA LAPEBIE				
ETH GRAN CAMIN / 121 km / 3 380m D+				
KILOMETRES		ITINERAIRE	MOYENNES HORAIRES	
Parcours Km	A parcourir Km	Lieux	35km/h	18km/h
0,1	120,9	Bd. Edmond ROSTANT	09:00	09:00
0,2	120,8	Bd. Charles DE GAULLE	09:00	09:00
0,4	120,6	Rue Clément ADER	09:00	09:01
2,4	118,6	DEPART REEL D125	09:03	09:08
4,8	116,2	ANTIGNAC D125	09:07	09:16
15,6	105,4	CIERP-GAUD D125/D44	09:22	09:52
18,9	102,1	CHAUM D825	09:27	10:03
19,2	101,8	CHAUM D825A	09:27	10:04
19,5	101,5	FRONSAC D618	09:28	10:05
24,7 	96,3	ANTICHAN DE FRONTIGNES D618	09:40	10:22
29	92	COL DES ARES D618 Trophée Guy LAPEBIE	09:47	10:36
38,9	82,1	JUZET-D'IZAUT D618	10:03	11:09
39,9	81,1	COL DU BURET D618	10:04	11:13
41,6	79,4	SENGOUAGNET D618	10:07	11:18
46,9	74,1	HENNE MORTE D618/D85	10:16	11:36
51,2	69,8	GER DE BOUTX D85/D44	10:28	11:50
58 	63	COL DE MENTE D44 Trophée Serge LAPEBIE	10:39	12:13
65	56	BOUTX D44	10:51	12:36
67,5	53,5	SAINT-BEAT-LEZ D44 / N125	10:56	12:45
69,5	51,5	ARLOS N125	10:59	12:51
72,9	48,1	FOS N125	11:05	13:03
ESPAGNE				
77,9	43,1	BAUSENS / PONTAUT N-230	11:10	13:13
82	39	LES N-230	11:20	13:33
86	35	BOSSOT N-230	11:27	13:46
FRANCE				
95 	26	COL DU PORTILLON D618A Trophée ROGER LAPEBIE	11:43	14:16
100	21	SAINT-MAMET	11:51	14:33
104	17	BAGNERES DE LUCHON	11:58	14:46
121	0	ARRIVEE D125 /D46 STATION SUPERBAGNERES	12:27	15:43

Départ fictif
Parc du CASINO
BAGNERES-DE-LUCHON
09h

Départ réel
D125
Sortie
BAGNERES-DE-LUCHON

Giratoires
0,2km / 1,1km / 2,3km
5km / 16,4km

**Ilots et/ou
Dos d'âne**
20.9 km/21.7 km/22.1 km
26 km/39.4 km/39.6 km
65.4 km/

Voix ferrée
12.4 km/ 13km / 19.3

Passage à vache

Attention
Descentes très dangereuses :

 Col des Ares
Col de Menté 
Col du Portillon



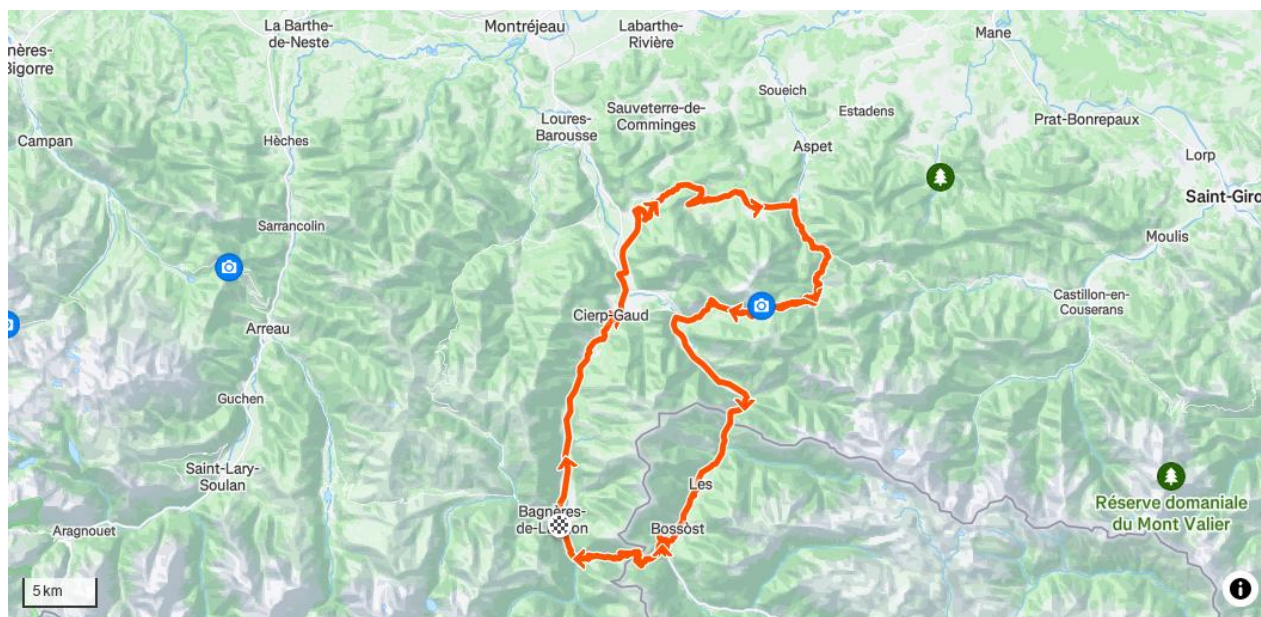
O . S . E . S

ORGANISATION . SÉCURITÉ . EVENTS . SPORTS

ETH CAMINO




ETH CAMINO ES _ LA ETH CAMINO ES _ LA
LAPEBIE 2026 .gpx LAPEBIE 2026 .tcx




Lien STAVA : [ETH CAMINO ES / LA LAPEBIE 2026 | Itinéraire de sortie à vélo de 105,1 km sur Strava](#)

RAVITAILLEMENTS ETH CAMINO:

- 1) COL DES ARES : 29 Km
- 2) COL DE MENTE : 58 km



Détails parcours horaires

LA LAPEBIE				
ETH CAMINO / 105 km / 2 227m D+				
KILOMETRES		ITINERAIRE	MOYENNES HORAIRES	
Parcours Km	A parcourir Km	Lieux	35km/h	18km/h
0,1	104,9	Bd. Edmond ROSTANT	09:00	09:00
0,2	104,8	Bd. Charles DE GAULLE	09:00	09:00
0,4	104,6	Rue Clément ADER	09:00	09:01
2,4	102,6	DEPART REEL D125	09:03	09:08
4,8	100,2	ANTIGNAC D125	09:07	09:16
15,6	89,4	CIERP-GAUD D125/D44	09:22	09:52
18,9	86,1	CHAUM D825	09:27	10:03
19,2	85,8	CHAUM D825A	09:27	10:04
19,5	85,5	FRONSAC D618	09:28	10:05
24,7 	80,3	ANTICHAN DE FRONTIGNES D618	09:40	10:22
29	76	COL DES ARES D618 Trophée Guy LAPEBIE	09:47	10:36
38,9	66,1	JUZET-D'IZAUT D618	10:03	11:09
39,9	65,1	COL DU BURET D618	10:04	11:13
41,6	63,4	SENGOUAGNET D618	10:07	11:18
46,9	58,1	HENNE MORTE D618/D85	10:16	11:36
51,2	53,8	GER DE BOUTX D85/D44	10:28	11:50
58 	47	COL DE MENTE D44 Trophée Serge LAPEBIE	10:39	12:13
65	40	BOUTX D44	10:51	12:36
67,5	37,5	SAINT-BEAT-LEZ D44 / N125	10:56	12:45
69,5	35,5	ARLOS N125	10:59	12:51
72,9	32,1	FOS N125	11:05	13:03
ESPAGNE				
77,9	43,1	BAUSENS / PONTAUT N-230	11:10	13:13
82	23	LES N-230	11:20	13:33
86	19	BOSSOT N-230	11:27	13:46
FRANCE				
95 	10	COL DU PORTILLON D618A Trophée ROGER LAPEBIE	11:43	14:16
100	5	SAINT-MAMET	11:51	14:33
104	1	BAGNERES DE LUCHON	11:58	14:46
105	0	ARRIVEE CASINO BAGNERES DE LUCHON D125	12:00	14:50

Départ fictif
Parc du CASINO
BAGNERES-DE-LUCHON
09h

Départ réel
D125
Sortie
BAGNERES-DE-LUCHON

Giratoires
0,2km / 1,1km / 2,3km
5km / 16,4km

Ilots et/ou
Dos d'âne
20.9 km/21.7 km/22.1 km
26 km/39.4 km/39.6 km
65.4 km/

Voix ferrée
12.4 km/ 13km / 19.3

Passage à vache

Attention
Descentes très dangereuses :

Col des Ares
Col de Menté
Col du Portillon

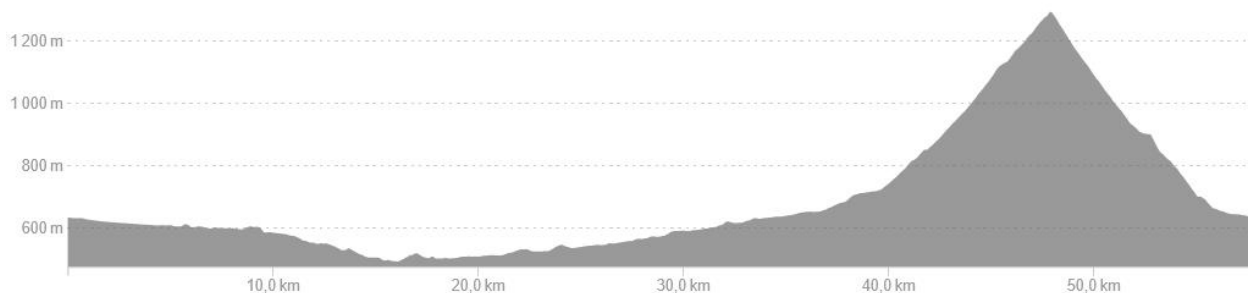
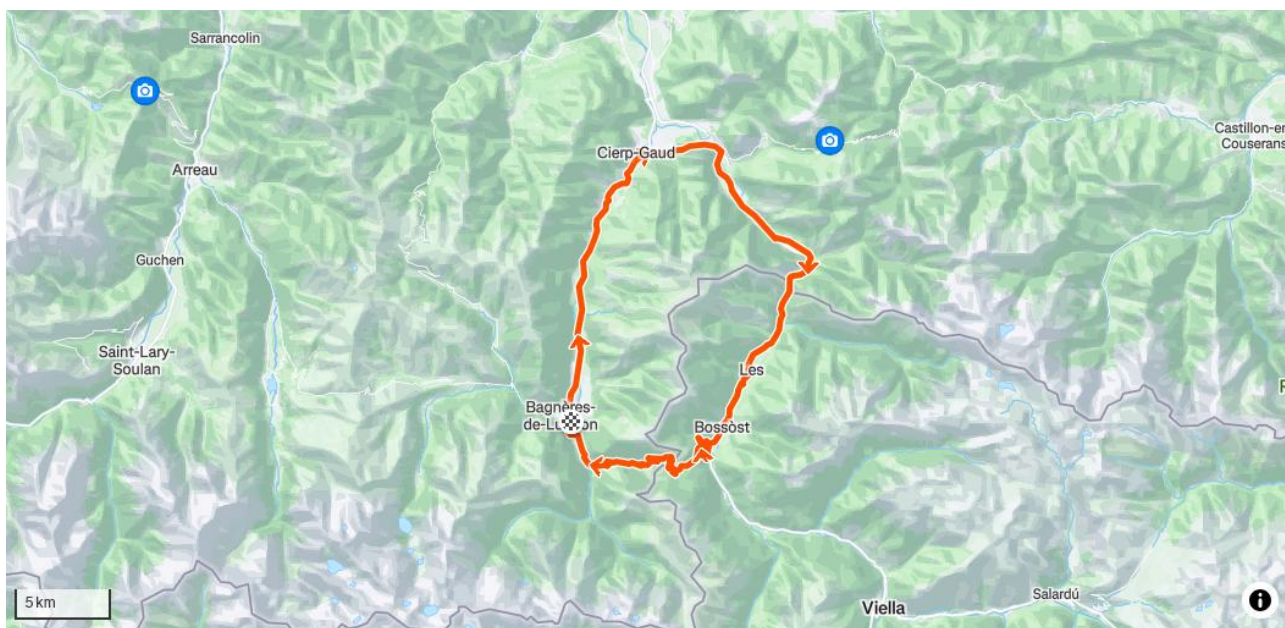
ETH PITCHOUN « RANDO »



ETH PITCHOUN ES LAETH PITCHOUN ES LA
LAPEBIE 2026 .gpx



LAPEBIE 2026 .tcx



Lien STAVA : [ETH PITCHOUN ES LA LAPEBIE 2026 | Itinéraire de sortie à vélo de 58,0 km sur Strava](#)

RAVITAILLEMENTS ETH PITCHOUN:

1) COL DU PORTILLON : 47.8 Km



Détails parcours horaires

LA LAPEBIE				
ETH PITCHOUN RANDO / 58 km / 886m D+				
KILOMETRES		ITINERAIRE	MOYENNES HORAIRES	
Parcours Km	A parcourir Km	Lieux	37km/h	18km/h
0,1	57,9	Bd. Edmond ROSTANT	10:30	10:30
0,2	57,8	Bd. Charles DE GAULLE	10:30	10:31
0,4	57,6	Rue Clément ADER	10:31	10:31
2,4	55,6	DEPART REEL D125	10:34	10:38
4,8	53,2	ANTIGNAC D125	10:38	10:46
15,6	42,4	CIERP-GAUD D125/D44	10:55	11:22
16,7	41,3	MARIGNAC D44	10:57	11:26
19,9	38,1	SAINT-BEAT-LEZ D44 / N125	11:02	11:36
22,6	35,4	ARLOS N125	11:07	11:45
25,9	32,1	FOS N125	11:12	11:56
ESPAGNE				
31	27	BAUSENS / PONTAUT N-230	11:17	12:13
35	23	LES N-230	11:27	12:27
38,7	19,3	BOSSOT N-230	11:33	12:39
FRANCE				
47,8	10,2	COL DU PORTILLON D618A Trophée ROGER LAPEBIE	11:48	13:09
55,6	2,4	SAINT-MAMET	12:00	13:35
57	1	BAGNERES DE LUCHON	12:03	13:40
58	0	ARRIVEE CASINO BAGNERES DE LUCHON D125	12:04	13:43

Départ fictif
Parc du CASINO
BAGNERES-DE-LUCHON
10h30

Départ réel
D125
Sortie
BAGNERES-DE-LUCHON

Giratoires
0,2km / 1,1km / 2,3km
5km / 16,4km

Ilots et/ou
Dos d'âne
20.9 km/21.7 km/22.1 km
26 km/39.4 km/39.6 km
65.4 km/

Voix ferrée
12.4 km/ 13km / 19.3

Passage à vache

Attention
Descentes très dangereuses :

Col des Ares
Col de Menté
Col du Portillon



O . S . E . S

ORGANISATION . SÉCURITÉ . EVENTS . SPORTS

Parc du casino à BAGNERES DE LUCHON

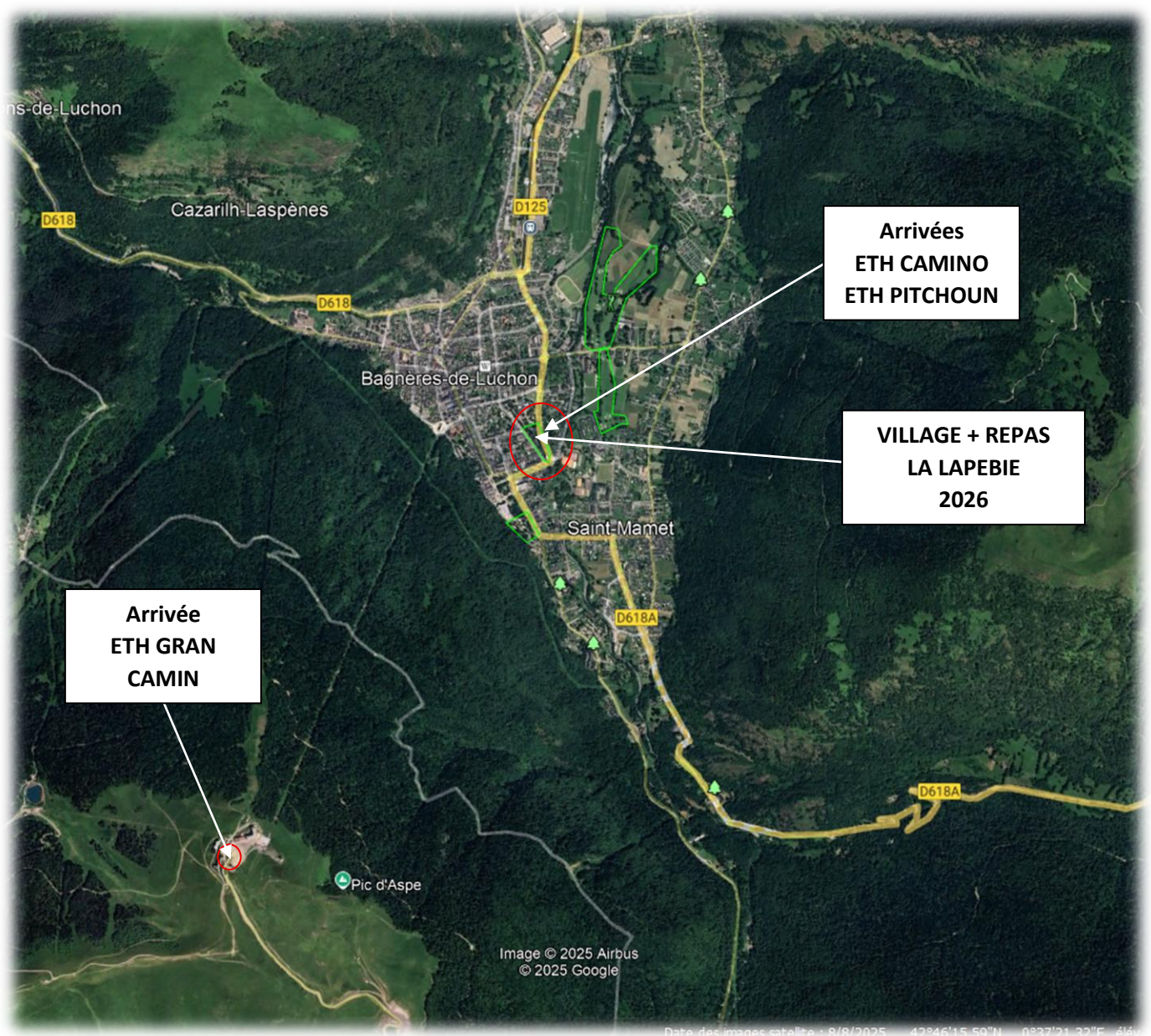
Horaires d'arrivées : **ETH CAMINO** de 12h00 à 14h50

Horaires d'arrivées : **ETH PITCHOUN** de 12h04 à 13h43

A la station de SUPERBAGNERES

Horaires d'arrivées : **ETH GRAN CAMIN** de 12h27 à 15h43

VUE GENERALE :



LA LAPEBIE 2026



Arrivée mythique du Tour de France à Bagnères-de-Luchon

***Vous franchirez une magnifique ligne droite de 300 m.
Les 200 derniers mètres seront sécurisés par des barrières pour les épreuves ETH
CAMINO et ETH PITCHOUN.***

***Quant au ETH GRAN CAMIN, il se terminera sur le lieu mythique de la dernière
arrivée du Tour de France à la station de Superbagnères.***

***Après l'effort, profitez du village au parc du casino à Bagnères de Luchon pour vous
détendre et refaire le plein d'énergie : produits locaux, bon repas et plein d'autres
surprises vous y attendent !***

TRAITEUR
Tente 6x3m

POINT D'EAU

SECOURS

CHRONO / INFO

ESTRADE 4x4

ARRIVEE

VEHICULES ORGANISATION

REPAS ASSIS

STANDS

BAR

ESTRADE 8x6
+1 PODIUM 1/2/3

RAVITAILLEMENT
Tente 6x3m

Dossard + Animations
PAVILLONS NORMAND

Image © 2025 Airbus
N° 2025 G0000000

Nos partenaires principaux :



Nos partenaires officiels :



Nos fournisseurs officiels :



